



MINISTERSTVO  
PRO MÍSTNÍ  
ROZVOJ ČR

OBCEPRO  
PROGRAM ROZVOJE OBCE

# PROGRAM ROZVOJE OBCE RŮŽDKA



NA OBDOBÍ LET  
**2020 - 2027**

Tento dokument byl schválen Zastupitelstvem obce Růždka dne 9. 12. 2020, usnesením ZO v bodě č. 24/14/2020 nadpoloviční většinou hlasů všech členů zastupitelstva.

# Úvod

---

Obec Růžďka se nachází v údolí Růždeckého potoka ve Vsetínských vrších. Jedná se o rozlehlou obec s katastrální výměrou 1 835,59 ha s nejvyšším katastrálním bodem Dušná, jehož nadmořská výška činí 738 m. V současné době má obec 915 obyvatel a 376 čísel popisných a 51 čísel evidenčních. Nadmořská výška obce je 376 m. Část pasekářských usedlostí, z nichž dnes některé slouží k rekreačním účelům, je rozptýlena na samotách. V obci je mateřská a základní škola, pošta, obchod s potravinami, katolický i evangelický kostel. Autobusové spojení je možné ze Vsetína nebo Valašského Meziříčí, popřípadě od nejbližší vlakové zastávky na Bystřičce. V devadesátých letech minulého století byl v obci postaven vodovod a v zápětí zde byla provedena plynofikace. Od roku 2015 je v obci vybudovaná splašková kanalizace. Obec Růžďka disponuje jednou z největších rozloh v přepočtu na jednoho obyvatele z okolních obcí s podobným počtem obyvatel, což má za důsledek nejvyšší výdaje, spočívající v opravách a údržbě přibližně padesáti kilometrů místních komunikací.

## Pamětihodnosti

V obci se nachází pomník evangelíků zavražděných roku 1777, který byl vybudován roku 1927, pomník padlých 1. světové války z roku 1928 a pomník obětí 2. světové války z roku 1948. Na lukách za Klenovem a v lokalitě Vesník a na Lúčkách se nacházejí louky s výskytem chráněných rostlin. Obec Růžďka má znak a prapor, vycházející z původní symboliky pečeti, pocházející z 18. století. Na oválném štítu se dvěma kosmými pruhy ve spodní části je umístěn pták s rozepjatými křídly a s ratolestí v zobáku, vpravo kosmo od něj je umístěna růže. Po obvodu pečeti je umístěn text - Peczet + P + obci + D + Rvsstki. Písmena P a D jsou počáteční písmena slov - dobré a poctivé. (Zdroj: webové stránky obce)

## Historie

První zpráva o obci Růžďka sahá do roku 1504, avšak odhaduje se, že Růžďka existovala již v 15. století a řadí se tak mezi nejstarší vsi tehdejšího Vsetínského panství. První písemná zmínka o Růžďce je uvedena v zemských deskách olomouckých ze dne 8. ledna 1504. Obec Růžďka je jedinečná svým názvem, který procházel několika obměnami, které zněly například Růščka, Ruozdczka, Rouška, anebo Raustka. Název obce je poměrně složitý, avšak unikátní, protože jinou obec s takovýmto názvem v celé České republice nenajdeme. Vyhláška ministerstva vnitra ze dne 23. 1. 1935 č. 22/1925 Sb. stanovila této obci finální název Růžďka.

Obyvatelé obce Růžďka byli poddanými vsetínské vrchnosti až do roku 1850. V 16. století, kdy existovalo moravské markrabství, patřila obec Růžďka do olomouckého kraje. V 17. století se počet krajů rozšířil a obec Růžďka se stala součástí hradištského kraje, kdy bystřické usedlosti, které původně k Růžďce patřily, byly odděleny řekou Bystřičkou. Růžďka byla již v minulosti jednou z největších panství co do počtu usedlostí. V Komenského mapě Moravy z roku 1627 je obec uvedena jako kostelní ves. V obci byl v roce 1605 vybudován dřevěný kostelík, který následně převzali katolíci, kostel byl zasvěcen sv. Bartoloměji a v současnosti představuje nejstarší stavbu obce Růžďka. V 17. století již v obci nebyl dostatek půdy a vznikaly zde menší usedlosti a následně docházelo k zahušťování volného prostoru mezi grunty po obou březích potoka a vznikaly chalupy bez půdy směrem k Bystřičce a na pasekách, které udávaly směr rozrůstání obce.

Na celém vsetínském panství byl značně rozšířen chov valašského dobytka, což bylo dáno valašským způsobem hospodaření, který s sebou přinesly jednotlivé valašské rodiny. Z urbáře panství víme, že se v Růžďce nacházelo několik poddanských mlýnů a pil, které stály u větších usedlostí, a dřevo pro výrobu bylo odkupováno od vrchností. V Růžďce se nacházeli tkalci, střelci, sekýrníci, hudci, řezník, bednář, kolář, neckář, hajní, pastýř, výrobce srpů, pluhů a švec.

Evangelická víra z doby před třicetiletou válkou zapustila v Růžďce silné kořeny. V období let 1644 -1777 pak přetrvávala v utajené podobě a předávala se z generace na generaci.

Ke zřízení školy v Růžďce došlo pravděpodobně roku 1772. Roku 1792 navštěvovalo školu 83 dětí a mimo to měla růždecká škola několik poboček. Do roku 1828 sahají snahy evangelické komunity o postavení vlastní školy. Po dlouhém boji vydala zemská vláda v Brně roku 1842 podmíněčné povolení stavby. Stavba dřevěné školy byla dokončena na jaře roku 1843 a následujícího roku začalo vyučování. Od roku 1844 existovaly v Růžďce dvě školy - stará katolická a nová evangelická. Samostatná evangelická škola neměla dlouhého trvání. Roku 1868 byla prohlášena školou veřejnou, tedy pro všechny děti bez rozdílu víry a roku 1876 došlo ke spojení obou škol v jednu. Budovu evangelické školy poté koupila roku 1891 od církve obec. Školní budova zažila velkou rekonstrukci v letech 1907-1909.

Evangelické bohoslužby se odehrávaly nejprve v dřevěné Škrabolově stodole, od roku 1810 v dřevěné modlitebně. Stavba kostela probíhala v letech (1865-1884). Roku 1900 byl postaven i konfirmační sál nazývaný "Domek" - bývalé zdravotní středisko.

Do druhé poloviny 19. století vstupovali obyvatelé Růžďky ne jako poddaní vsetínské vrchnosti, ale již jako občané podléhající novým státním úřadům, konkrétně Okresnímu hejtmánství ve Valašském Meziříčí. Z fojtství se stal obecní úřad a z fojta starosta obce.

Růžďka si podržela ráz zemědělské vsi, i když koncem století začaly určité změny. Velká část obyvatel se věnovala i různým domácím pracím. Nejrozšířenější byla výroba nožů - křiváků. V části usedlostí se vyráběly metly nebo pletly koše. Od roku 1900 působila v obci filiálka firmy na pletení košů z Valašského Meziříčí. Dále bylo rozšířeno pletení punčoch pro pletací továrnu v Rožnově. V obci se ve velké míře chovaly ovce, z jejichž vlny se následně vyrábělo zimní oblečení. Roku 1885 byla dokončena stavba jednokolejné železnice z Hranic na Moravě do Vsetína. Na této trati byla zřízena stanice Rouška dnes ležící na katastru obce Bystřička. Ještě dnes nalezneme na Bystřičce kus starého náspu, který směřoval k budově růždeckého nádraží. Pošta Růžďka zahájila provoz roku 1897. Sídliila opět na Bystřičce poblíž železniční zastávky. Sbor dobrovolných hasičů byl založen roku 1904. Do té doby ve vsi spolky nebyly mimo aktivit, které se děly v rámci církví. Hasiči rozvíjeli širokou činnost v období první republiky.

Po velké povodni roku 1909 se do vsi jezdilo prakticky korytem potoka. Následující rok začaly práce na jeho regulaci. Postaveny byly dva betonové mosty a dva splavy (jeden u školy). Kámen na stavbu pocházel z místního zdroje - lomu (Pod skalou) a stavební dělníci byli Chorvaté a Italové, kteří stavěli přehradu na Bystřičce. Další povodeň zasáhla Růžďku roku 1913. Nejprve byl postaven betonový most U Saranů a roku 1917 dosáhla silnice do středu vesnice. První světová válka si vyžádala značné oběti v řadách občanů. Z bojišť se nevrátilo 67 mužů. Deset mužů bojovalo v československých legiích. Obecní zastupitelstvo čítalo tehdy 12 členů. Nejvíce hlasů dostávaly v obci pravidelně agrární a sociálně demokratická strana.

Spolkový život v obci se odehrával hlavně v rámci sdružení dobrovolných hasičů a evangelické církve. Při SDH působil zase od roku 1920 divadelní sbor složený z místních ochotníků.

V době vypuknutí hospodářské krize existovaly v obci čtyři obchody s potravinami, tři hostince, dva krejčí, jeden obuvník, dva řezníci, kovář, stolař a natěrač. K částečné elektrifikaci Růžďky došlo roku 1937. Nejprve se svítilo v kostele a na faře, poté i v 50 domácnostech, které o to projevíly zájem. Instalováno bylo i 6 lamp veřejného osvětlení.

Roku 1938, den před podepsáním Mnichovské dohody, přišli do Růžďky nakrátko česko- slovenští vojáci. V krátkém období druhé republiky (říjen 1938 - březen 1939) bylo v obci postaveno hřiště a zahájila provoz školní jídelna. Již za německé okupace roku 1939 dokončila obec stavbu obecního domu. V budově sídlila kancelář OÚ, ordinace dojíždějícího lékaře, byty a policejní stanice. Tento rok

vyvolala mezi občany znepokojení zpráva o připravované stavbě údolní přehrady v Růžďce. Ve druhé polovině války zesílilo v okolí obce partyzánské hnutí. Podporu partyzánům poskytovali zejména v usedlostech na pasekách a vystavovali se tak značnému nebezpečí. Aby Němci odstrašili obyvatele od spolupráce s partyzány, začali provádět na Vsetínsku v jednotlivých obcích veřejné popravy. K takové tragédii došlo v Růžďce 4. listopadu 1944. Zemřeli zde mladí muži zadrženi při přechodu hranice na Slovensko. Gestapo zatýkalo v Růžďce ještě 5.1.1945, přičemž většina zatčených se již domů nevrátila. Jejich jména byla připomenuta na pomníku všem obětem těchto tragických let. Po osvobození Rudou armádou vzniknul v Růžďce národní výbor a stejně jako v celé republice i národní fronta, kterou tvořily čtyři obnovené politické strany. Agrární strana, která měla v obci silnou podporu před válkou, nebyla obnovena. Poslední svobodné volby roku 1946 vyhráli v obci komunisté (Zdroj: webové stránky obce).

# A. ANALYTICKÁ ČÁST

## A.1 Charakteristika obce

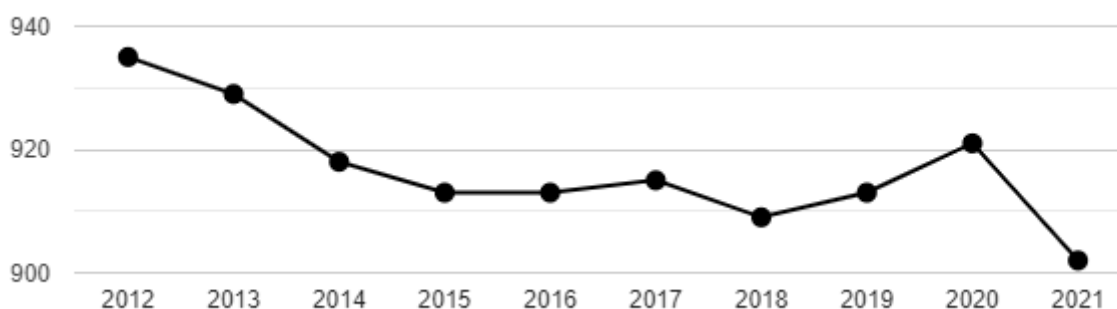
### 1. Území

Z geomorfologického rozdělení spadá katastr obce Růžďka do provincie Západní Karpaty a do subprovincie Vnější Západní Karpaty. Toto území dále spadá do oblasti Západní Beskydy, celku Hostýnsko-vsetínská hornatina a podcelku Vsetínských vrchů. Obec Růžďka se nachází v nejvýchodnější části ČR ve Zlínském kraji, v okrese Vsetín. Celková plocha území obce je 1 853,59 ha. K 1. 1. 2022 v obci žilo 902 obyvatel. Hustota zalidnění obce je 48,625 obyv./ km<sup>2</sup>. Hlavní spádovou oblastí pro obec je okresní město Vsetín, které se nachází 18 km od obce. Vzdálenost do krajského města Zlín je 50 km. Obec Růžďka je rozložena v údolí Růždeckého potoka ve Vsetínských vrších. Nejvyšším místem v katastru obce je vrch Dušná, vysoký 731 m.n.m. Obec leží v nadmořské výšce 360 – 460 m n. m. Nejvýznamnější památkou je farní kostel sv. Bartoloměje z roku 1807. Území obce Růžďka je součástí povodí Moravy a obcí protéká potok Růžďka. Jedná se o část krajiny relativně homogenní z hlediska přírodních, kulturních a historických charakteristik a výskytu estetických a přírodních hodnot, které odlišují místo krajinného rázu od jiných míst krajinného rázu. (Zdroj: webové stránky obce, ÚP Růžďka, ČSÚ)

### 2. Obyvatelstvo

V grafu Obr. 2.1 je zaznamenán vývoj počtu obyvatel obce Růžďka v letech 2012–2021. Z grafu je patrné, že nejvíce obyvatel v obci Růžďka žilo v roce 2012. Z dlouhodobého hlediska lze říci, že počet obyvatel v obci klesá.

**Obr. 2. 1 Vývoj počtu obyvatel obce Růžďka v letech 2012–2021**



**Zdroj: ČSÚ**

V níže uvedené tabulce Tab. 2.1 je zaznamenán pohyb obyvatelstva v letech 2012–2021. Z tabulky je patrné, že nejvíce narozených dětí obec Růžďka zaznamenala v letech 2019 a 2020. Nejvyšší počet zemřelých byl v obci zjištěn v roce 2017. Do obce se nejvíce lidí přistěhovalo v roce 2017. Počet vystěhovalých byl nejvyšší v roce 2018 a 2019.

**Tab. 2.1 - Pohyb obyvatelstva v letech 2012-2021**

Rok	Stav k 1. 1.	Narození	Zemřelí	Přistěhovalí	Vystěhovalí	Stav k 31.12.
2012	938	4	10	23	20	935
2013	935	7	14	12	11	929
2014	929	6	11	13	19	918
2015	918	11	7	16	25	913
2016	913	3	10	28	21	913
2017	913	7	15	29	19	915
2018	915	8	9	22	27	909
2019	909	12	8	27	27	913
2020	913	12	11	21	14	921
2021	906	7	14	13	10	902

Zdroj: ČSÚ. Vlastní zpracování.

V tabulce Tab. 2.2 jsou uvedeny hlavní věkové skupiny obyvatel vždy k 31. 12. předmětného roku. Tato data jsou shromážděna za léta 2012-2021. S ohledem na níže zjištěné skutečnosti lze říci, že populace v obci Růždka stárne. Mezi léty 2012 a 2021 došlo ke změně průměrného věku o 5,122 %. Dominantní skupinou v obci Růždka je ekonomicky aktivní obyvatelstvo ve věku 15 - 64 let.

**Tab. 2.2 - Hlavní věkové skupiny obyvatel v obci Růždka v letech 2012-2021**

Rok	Stav k 31. 12.	Věková skupina			Průměrný věk
		0-14	15-64	65+	
2012	935	147	634	154	41
2013	929	144	637	148	40,9
2014	918	138	633	147	41,5
2015	913	136	621	156	42,1
2016	913	130	618	165	42,6
2017	915	141	611	163	42,3
2018	909	134	603	172	42,7
2019	913	141	600	172	42,5
2020	921	138	613	170	42,5
2021	902	130	594	178	43,1

Zdroj: ČSÚ. Vlastní zpracování.

## Vzdělanost obyvatel

Dle dostupných informací lze říci, že dominantní skupinou jsou občané se středoškolským vzděláním bez maturity. Tato skupina tvoří 38,5 %. Druhou početnou skupinou jsou občané se středoškolským vzděláním s maturitou. Tato skupina tvoří 29,6 %.

**Obr. 2.2 Vzdělanostní struktura obyvatel obce Růždka v roce 2021**



Zdroj: ČSÚ

## Spolková, osvětová a informační činnost

V obci Růždka se nachází mnoho aktivních spolků. Podpora spolkového života ze strany obce probíhá především finančními příspěvky, které mají formu pravidelných příspěvků na činnost, nebo darů na konkrétní aktivity. Další formou podpory je nemateriální podpora v podobě zajištění prostor pro činnost nebo možnost bezplatného využívání společenského sálu pro aktivity spojené s činností spolku. Kromě nabídky volnočasových aktivit pro občany obce, především pro mládež, mají spolky v obci nezastupitelnou roli při organizaci a zajišťování kulturních a společenských akcí, mezi nejvýznamnější patří: Stavění a kácení máje, Dětský den, Pouť, Plesy, Mikulášská nadílka, Pochod broučků či Zpívánky u vánočního stromečku. Mezi ty nejpočetnější spolky patří Tělovýchovná jednota Sokol Růždka, z. s. Dělí se na dvě části, kdy větší část této jednoty spadá pod fotbalový oddíl a další částí se rozumí oddíl badmintonu. Celkový počet členů tohoto spolku činí přibližně 68. Druhým početným spolkem v obci je Sbor dobrovolných hasičů, jehož členská základna čítá až 52 členů. Činností tohoto spolku je doplnění činnosti profesionálních hasičských sborů, zásahy při povodních či jiných živelných pohromách. Členové SDH Růždka se aktivně podílí při pořádání obecních akcí. Mezi sdružení v obci patří Myslivecké sdružení Javořina, kdy počet členů tohoto sdružení činí 20. Hlavní činností tohoto sdružení je péče o stavy a zdraví zvěře. Členové Mysliveckého sdružení Javořina se pravidelně účastní na pořádání obecních akcí. Mezi další spolky v obci patří: Sbor dobrovolných hasičů Dušná, Svaz postižených civilizačními chorobami, Zahrádkáři, Alka, PermaNet, Zvlebovací spolek, aj. Na společenském životě v obci se velmi aktivně podílí Farní sbor Českobratrské církve evangelické v Růždce a ZKK centrum Růždka. Tato církevní organizace společně s občanským sdružením ZKK již léta vede kroužek „Hra na zobcovou a sopránovou flétnu“, pořádá „Přífárský tábor s angličtinou“ či každoroční tábor pořádaný o letních prázdninách, spočívající

v poskytnutí smysluplné zábavy dětem, probuzení v nich lásky k přírodě, osvojení si základních zálesáckých dovedností, vzdělávání či vedení k pomoci druhým. V budoucnosti obec plánuje narovnání majetkoprávních vztahů pod výletišťem u myslivecké chaty, ozvučení hřiště TJ Sokol, z. s., plynofikace a stavební rozšíření šaten TJ Sokol, z. s.

Obec se specificky nezaměřuje na vybrané skupiny obyvatel a při organizaci veřejného života a aktivit pro občany se snaží naplňovat potřeby všech skupin. Jedinou skupinou, na kterou je kladen větší důraz, jsou děti a mládež. Na děti a mládež je zaměřena větší část aktivit především prostřednictvím spolků, ale také v rámci mimoškolních aktivit v základní škole. Při základní škole je dětem umožněna výuka hry na hudební nástroje, angličtina, keramika, badminton, aj. V oblasti informovanosti občanů obec využívá standardní komunikační kanály v podobě místního rozhlasu, který mohou občané pomocí přijímačů slyšet přímo doma. Obec také vydává obecní zpravodaj. Mezi významné informační kanály patří webové stránky obce a také mobilní aplikace „V obraze“, která informuje občany o aktualitách ihned po zveřejnění na webových stránkách obce Růždka. Diskuse s občany probíhá během jednání obecního zastupitelstva.

### 3. Hospodářství

#### Ekonomická situace

Z hlediska hospodářství tvoří většinu podnikatelských aktivit v obci drobné zemědělství a řemesla. V obci se nenachází žádný větší podnik a mezi největší zaměstnavatele patří podniky do 10 zaměstnanců. Majoritní část obyvatel obce Růždka za zaměstnáním dojíždí, většinou do Vsetína nebo do Valašského Meziříčí. Významnější průmyslové podniky se nachází v sousední obci Bystřička. Z tabulky Tab. 3.1 je zřejmé, že nejvíce obyvatel obce Růždka pracuje v zemědělství, lesnictví a rybářství, konkrétně tedy 18,59 % z registrovaných subjektů. Vysoké zastoupení má také odvětví stavebnictví, v tomto odvětví pracuje 17,588 % z registrovaných subjektů. Ostatní odvětví mají zastoupení mezi 0,5–13,1 %.

**Tab. 3.1 Ekonomické subjekty podle převažující činnosti CZ-NACE v obci Růždka za rok 2022**

Druh odvětví	Počet zaměstnaných dle odvětví
Zemědělství, lesnictví a rybářství	37
Průmysl	26
Stavebnictví	35
Velkoobchod a maloobchod; opravy a údržba motorových vozidel	23
Doprava a skladování	8
Ubytování, stravování a pohostinství	6
Informační a komunikační činnosti	2
Peněžnictví a pojišťovnictví	2
Činnosti v oblasti nemovitostí	1
Profesní, vědecké a technické činnosti	13
Administrativní a podpůrné činnosti	2



Veřejná správa a obrana; povinné sociální zabezpečení	3
Vzdělávání	4
Zdravotní a sociální péče	0
Kulturní, zábavní a rekreační činnosti	6
Ostatní činnosti	23
Celkem registrovaných subjektů	199

Zdroj: ČSÚ. Vlastní zpracování

V tabulce Tab. 3.2 je uvedena struktura ekonomicky aktivních obyvatel. V roce 2021 patřilo mezi ekonomicky aktivní také 43 pracujících důchodců a 1 žena na mateřské dovolené. Ekonomicky aktivních je přibližně polovina všech obyvatel v obci.

### 3.2 Struktura ekonomicky aktivních obyvatel (2021)

<b>Obyvatelstvo celkem</b>	<b>892</b>
<b>Ekonomicky aktivní celkem</b>	461
<b>Z ekonomicky aktivních - zaměstnaní</b>	439
<b>Nezaměstnaní</b>	22

Zdroj: ČSÚ. Vlastní zpracování

### Trh práce

V tabulce Tab. 3.3 je zaznamenán vývoj nezaměstnanosti v obci v letech 2017–2022. Z uvedených hodnot lze říci, že tendence nezaměstnanosti obyvatel obce Růždka byla do roku 2021 klesající, nicméně v roce 2022 došlo k mírnému nárůstu oproti předchozímu období. V roce 2017 činila nezaměstnanost 3,4 %, přičemž v roce 2022 už pouze 2,86 %.

**Tab. 3.3 - Vývoj nezaměstnanosti obyvatel obce Růždka v letech 2017-2022**

Období (k 31. 12.)	Uchazeči o zaměstnání v evidenci úřadu práce - dosažitelní		Podíl nezaměstnaných osob (v %)		Pracovní místa v evidenci
	celkem	ženy	celkem	ženy	
2017	21	9	3,4	3,09	0
2018	23	15	3,76	5,25	0
2019	17	5	2,82	1,75	1
2020	17	8	2,83	2,82	0
2021	14	7	2,28	2,45	1
2022	17	9	2,86	3,2	2

Zdroj: ČSÚ. Vlastní zpracování

Z tabulky Tab. 3.4 vyplývá, že nejvíc obyvatel vyjíždí do zaměstnání denně a v rámci svého okresu. Menší část potom dojíždí i do jiného kraje.

**Tab. 3.4 - Vyjíždějící do zaměstnání a škol (2001)**

<b>Vyjíždějící do zaměstnání</b>	<b>351</b>
<b>Z toho v rámci obce</b>	43
<b>Z toho v rámci okresu</b>	266
<b>Z toho v rámci kraje</b>	4
<b>Z toho do jiného kraje</b>	22
<b>Vyjíždějící do zaměst. mimo obec denně</b>	274
<b>Vyjíždějící žáci mimo obec denně</b>	76

Zdroj: ČSÚ. Vlastní zpracování

### Opatření na podporu zaměstnanosti

Obec Růžďka aktivně spolupracuje s Úřadem práce přibližně od roku 1990. Každoročně se zde vyčleňují místa pro dlouhodobě nezaměstnané osoby, které jsou zaevidované na úřadu práce. Nejčastějším způsobem začleňování dlouhodobě nezaměstnaných do pracovního procesu je zapojení osob do operačního programu zaměstnanost, konkrétně do projektu Veřejně prospěšné práce. Náplň práce těchto zaměstnanců je obvykle v pomocných dělnických profesích, kterými je úklid veřejného prostranství a veřejných budov, údržba těchto prostor či odběr odpadu na místním sběrném místě. Prostředky na financování těchto pracovníků bývají obci poskytovány ve výši 82,38 % nebo 85% z evropského rozpočtu a zbylých 17,62 % nebo 15 % do obce putuje ze státního rozpočtu České republiky. Z těchto prostředků jsou pokryty mzdy a odvody zaměstnanců. Obec Růžďka mimo jiné vytváří i společensky účelné pracovní místa. Tento projekt je zacílen na mladé uchazeče, konkrétně uchazeče o zaměstnání do věku 30 let, kteří díky svému věku nemohli doposud získat dostatečnou praxi či realizovat se ve své profesi. Toto pracovní místo je spolufinancováno z 85 % Evropského sociálního fondu a z 15 % ze státního rozpočtu České republiky. Obec se v minulosti zapojila také do projektu Nová šance ve Zlínském kraji, který je zacílen na uchazeče, kteří jsou na úřadu práce evidovaní déle, než 5 měsíců a největší důraz se zde klade na uchazeče, jejichž evidence překračuje 12 měsíců. Cílem tohoto projektu je, aby dlouhodobě nezaměstnaní uchazeči obnovili či případně rozšířili své znalosti, čímž se stanou pro trh práce zajímavějšími a nastane tak získání zaměstnání. Obec Růžďka získala příspěvek z prostředků Evropského sociálního fondu ve výši 85 % a ze státního rozpočtu České republiky ve výši 15 %. V tabulce Tab. 3.5 je uvedena výše finančních prostředků, které obec Růžďka získala prostřednictvím těchto projektů v letech 2015 - 2022.

**Tab. 3.5 Výše čerpání finančních prostředků na SPÚM a VPP v letech 2015-2022 (v tis. Kč)**

<b>Rok</b>	<b>Výše finančních prostředků</b>
2015	743,34
2016	1 136,92
2017	869,63
2018	876,63
2019	324,6
2020	438,299
2021	279,239
2022	157,0

## 4. Infrastruktura

### Technická infrastruktura

Pro centrální část obce byl v roce 1997-2000 vybudován vodovod. Nutností pro zvýšení kvality vody je připojení vrtu RP2 (zkapacitnění zdroje). V budoucnosti by obec potřebovala prodloužit vodovodní řád do lokality „Ke Kříži“. V lokalitě „Dušná“ je od roku 1986 vybudován malý vodovod. V tomto vodovodu jsou potřeby s kvalitou a množstvím vody (zdrojem tohoto vrtu je podzemní voda mělkého oběhu), vodojem s kapacitou 100 m<sup>3</sup> + hlavní řád. V budoucnosti by zde obec potřebovala vybudovat hlubinový vrt na vytypovaném místě a zřídit chlórování ve vodojemu. Nutná je rovněž větší údržba vodojemu spočívající v rekonstrukci střechy a oplocení, a také hlavního řádu (uzávěry hydrantů). Na tento vodovodní řád je 7 potencionálně připojitelných čísel popisných v závislosti na jejich potřebách a 10 čísel evidenčních (chat). Pro centrální část obce byla v roce 2015 vybudována splašková kanalizace, ČOV 650 EO a ČOV 100 EO. Obec by potřebovala rozšířit kanalizační řád do lokality budoucí výstavby „Ke Kříži“ a do koncových částí obce Holešov a na hranici katastru Růždky a Bystřičky. V obci je plynofikace vyřešena, až na výjimky v rámci stávajícího rozvodu. Lokalita Dušná a rozptýlená zástavba není řešitelná rozvodem plynu a CZT nepřichází v úvahu. Obec je také elektrifikována, je pokryta internetovým připojením a jeho rychlost závisí na dodavatelích. Odpady se v obci třídí, v minulosti obec získala dotační prostředky na zakoupení domácích kompostérů, které byly následně poskytnuty občanům, a v roce 2018 obec získala dotaci na projekt Řešení separovaných odpadů v obci Růždka. Tento projekt spočíval v dodávce kontejnerů na tříděný (plasty, sklo, papír, drobné kovy), velkoobjemový a biologicky rozložitelný odpad. Do budoucna by obec potřebovala dobudovat sběrný dvůr a v případě možností dotačních prostředků také komunitní kompostárnu. V obci se dále nachází dva hřbitovy – katolický a evangelický. Na evangelickém pohřebišti obec v budoucnu úpravu pohřebiště a oplocení včetně vybudování páteřního chodníku a urnového háje. Na katolickém pohřebišti je zamýšlená úprava pohřebiště, vybudování parkoviště a zřízení urnových míst do země.

### Dopravní infrastruktura

Obcí prochází silnice III/05727 – po údolí Holešov, III/05735 – část Dušné (Vsetín – Malá Bystřice) a jejich stav odpovídá jejich významu. Základní místní komunikace v obci jsou následující: údolí Holešov (konec silnice III/05727 – penzion Dušná), MK Holešov – silnice III/05735 (kolem ovčína), MK III/05735 – přes Brdo k Vrškům, MK Brdo (Na Skáli) – silnice III/05727, MK ke Hřbitovu, MK ke Kříži, MK u Lošků, MK III/05735 – katastr obce Vsetín (Dušná, u vrtule). V budoucnosti by obec potřebovala opravit MK, osadit obec dopravním značením a vybudovat v obci páteřní chodník. Připojení obce k dálnici je nevyhovující, možnost připojení cca 1 hod. jízdy, vzdálenosti dle navigace do obcí: Zlín Otrokovice R55 – 65 km, Hulín R55 – 65 km, Běloutín D1 – 69 km. Železniční trať č. 280 Praha – Hranice ČR/SR směr Půchov je vzdálená 4 km nachází se v sousedící obci Bystřička. Dopravní zátěž v obci je běžná. Dle pasportu místních komunikací se v obci nachází přibližně 50 km komunikací, úseky, které tvoří páteř v obci, jsou zmíněny výše. Obec udržuje velké množství místních komunikací, a tak je potřeba některé z nich opravit (např. LC - Na Loučkách a MK č. 30.8c - Dušná Putýrky) a lokalitu Holešov a Dušnou osadit veřejným osvětlením. Zimní údržba je v obci prováděna pluhováním a to v páteřních komunikacích obce. Doprava v klidu je vyhovující, nákl. doprava plocha se nachází u bývalé restaurace Eva (Jednota). Cyklotrasy dle sítě Kět, nenachází se zde připojení směr Bystřička. Komunikace určená pro vybudování komunikace pro cyklo dopravu v trase MŠ – ČOV 650 – hřiště – ČOV 100, obec Bystřička. Pozemky v úseku jsou v majetku obce. Dále by v obci bylo vhodné dobudovat úseky smíšené stezky pěší/cyklisté. Do budoucna obec plánuje majetkoprávní narovnání vztahů na úseku místních komunikací v obci a geodetické zaměření pozemků pod stavbami místních komunikací, rekonstrukce a opravy místních komunikací včetně

odvodnění, rekonstrukce a opravy havarijního stavu lávek a mostků včetně vypracování posudků. Jedním z plánů do budoucnosti je také oprava hřebenové komunikace Dušná – Katrušák, s možností vybudování cyklostezky s propojením Růždka - Jablůnka a Růždka - Vsetín, vše ve spolupráci s MAS Střední Vsetínsko a majetkoprávní vypořádání pozemků pod stavbou hřebenové komunikace Dušná. Dalším plánem pro budoucí období je vybudování parkoviště u Mateřské školy Růždka, a to na pozemku parc. č. 3004 a 3006/2.

## **Dopravní obslužnost**

Obec Růždka spolufinancuje dopravní obslužnost v obci. V obci je zajištěná veřejná doprava, a to autobus. Přímé spoje do spádového města Vsetín jezdí pětkrát denně a šestkrát denně s přestupem v sousední obci Bystřička. Během víkendů lze využít tento přímý spoj dvakrát a s přestupem třikrát. V budoucnu se obec připojí k takzvané kyvadlové dopravě. Jedná se o spoj z Růždky na Bystřičku a dále přestupy na hlavní trasu do Vsetína a Valašského Meziříčí. Zavedením této kyvadlové dopravy by byl občanům zajištěn komfort v podobě dopravní obslužnosti téměř každou hodinu a vzrostlo by množství přípojů i o víkendu.

## **5. Vybavenost obce**

### **Bydlení**

V obci Růždka se nachází 381 čísel popisných, z toho 13 čísel popisných jsou neexistující stavby. V obci se dále nachází 17 staveb označených číslem popisným nebo evidenčním, určených k jinému účelu, než k bydlení. Patří mezi ně například Základní či Mateřská škola. Dále se v obci nachází 51 rekreačních objektů. Bytový dům je v obci pouze jeden, a to v družstevním vlastnictví. Obec Růždka nedisponuje žádnými obecními nebo sociálními byty. V tuto chvíli obec zajišťuje novou lokalitu k výstavbě rodinných domů, kde se nachází 15 stavebních pozemků pro budoucí výstavbu rodinných domů. V budoucnosti obec zvažuje vybudování obecních bytů v budově č. p. 167 a celkovou rekonstrukci budovy.

### **Školství a vzdělávání**

V obci Růždka se nachází Základní škola. V současné době se jedná o školu úplnou, jejíž výuka je rozložena do dvou budov. Děti od 1. do 2. třídy navštěvují budovu v obci Bystřička a od 3. do 9. třídy probíhá výuka v obci Růždka. ZŠ Růždka je spádovou školou pro tyto dvě obce. Náklady na provoz ZŠ Růždka činí 1.800.000,00 Kč. Kapacita školy je 260 žáků a kapacita školní družiny činí 60 dětí. Pracoviště na Bystřičce disponuje dvěma kmenovými učebnami a malou tělocvičnu, tři herny určené pro školní družinu a zahradou s herními prvky. Pracoviště v Růždce disponuje sedmi kmenovými učebnami, dvěma odbornými učebnami a jednou učebnou informatiky. V roce 2008 zde byla postavena nová tělocvična, která obsahuje také malý sál a keramickou dílnu. Zřizovatelem Základní školy Růždka je obec Růždka. V případě potřeby je možná koncentrace všech žáků do budovy v ZŠ Růždka. V oblasti modernizace by škola potřebovala:

- modernizaci odborných učeben ZŠ Růždka, včetně bezbariérových stavebních úprav,
- realizaci bezbariérového přístupu do ZŠ Růždka,
- modernizaci učeben,
- renovaci školních dílen,
- modernizaci učebny fyziky a chemie,

- modernizaci školní zahrady,
- rekonstrukci školních šaten
- a vybudování tepelného čerpadla a fotovoltaického systému v ZŠ Růždka.

Mateřská škola Růždka má dle zřizovací listiny kapacitu 56 dětí a jedná se o dvoutřídní mateřskou školu. Do tohoto školského zařízení jsou zpravidla umísťovány děti ve věku od 2 do 6 let. V tuto chvíli MŠ Růždka navštěvuje 40 dětí. K Mateřské škole Růždka patří také velká zahrada, která prošla rekonstrukcí a byla osazena herními prvky. Zřizovatelem Mateřské školy Růždka je obec Růždka a náklady na provoz činí 1.350.000,00 Kč. V budově Mateřské školy Růždka se nachází školní kuchyně, která zásobuje obědy jak Mateřskou, tak i Základní školu v obou budovách. Službu stravování využívají také senioři a cizí strážníci. V oblasti modernizace by škola potřebovala:

- modernizaci budovy MŠ (rekonstrukce šaten zaměstnanců včetně sociálních zařízení a prádelny - výměna podlah, radiátorů, osvětlení a zařízovacích předmětů, výměna zařízení vzduchotechniky),
- modernizaci budovy MŠ (rekonstrukce zařízení kotelny - výměna stávajících plynových kotlů za kondenzační včetně výměny zařízení na ohřev TUV),
- modernizace areálu MŠ (výměna oplocení areálu a zahrady MŠ),
- vnitřní vybavení - logopedické koutky, klokanův kufr, tablety, interaktivní tabule, polytechnické vzdělávání,
- rekonstrukci vodovodního potrubí v celé budově MŠ
- a vybudování tepelného čerpadla a fotovoltaického systému v MŠ Růždka.

### **Zdravotnictví a sociální péče**

Péče praktického lékaře pro dospělé a dentisty dostupná v sousední obci Bystřička. Ostatní zdravotnické služby - odborní lékaři, nemocniční zařízení apod. se nachází ve městech Vsetín a Valašské Meziříčí. Do všech měst je možné se dopravit veřejnou dopravou. Zdravotnická záchranná služba dojíždí z Valašského Meziříčí. Organizace sociálních služeb probíhá prostřednictvím plánu sociálních služeb ORP Vsetín, který vzniká jako součást systému sociální péče ORP Vsetín. Většina sociálních služeb v obci je pak zajištěna prostřednictvím terénních služeb, které poskytuje několik neziskových organizací. Jedná se především o Charitu Vsetín, Letokruhy, o.p.s., Diakonii Vsetín a ELIM Vsetín, o.p.s. V obci se nenachází pobytové zařízení pro místní občany. Většina občanů z obce, kteří potřebují pobytové sociální služby jsou následně umístěni do zařízení v Loučce, Pržně, Vsetíně, Valašském Meziříčí či Rožnově pod Radhoštěm.

### **Kultura, sport a volnočasové aktivity**

Vybavení pro kulturu v obci tvoří především sál v místě obecní hospody. Tento sál je součástí obecní hospody a v minulosti byl využíván jako místní kino. V současnosti je využíván pro organizaci kulturních a společných akcí, pro činnost místních spolků a organizací. V sále proběhla v minulosti rekonstrukce, která se však netýkala vytápění a sociálních zařízení. Nutností pro zvýšení kvality kulturního vyžití je pořízení vybavení pro možnost pořádání venkovních akcí a revitalizace budovy č. p. 167 (obecní hospoda) spočívající v transformaci na komunitní centrum, jehož součástí by byl obchůdek s potravinami a multifunkčním sálem. V obci se nachází dětské hřiště, které je součástí Mateřské školy Růždka. V blízkosti místního pohostinství se nachází veřejný prostor pro volnočasové aktivity. V obci se nachází i fotbalové hřiště, které slouží především pro potřeby TJ Sokol. Tato místa pro volnočasové aktivity jsou především určena pro děti mladší 15 let a chybí zde volnočasová infrastruktura zaměřená na mládež. Obec plánuje rozšíření hřiště o prvky pro volnočasové aktivity, bufet, altán a posezení pro budoucí kulturní akce pořádané v obci. Mezi další plány patří vybudování dětského hřiště v lokalitě Dušná. V této lokalitě se nenachází žádné místo pro volnočasové aktivity dětí a vybudování hřiště či zabudování herních prvků by přispělo k rozvoji volnočasových aktivit pro děti.

## 6. Životní prostředí

### Stav životního prostředí

Koeficient ekologické stability vyjadřuje poměr mezi přírodně stabilními plochami (jako jsou lesy, zahrady atd.) a plochami zastavěnými či intenzivně zemědělsky obdělávanými (tzv. nestabilními). Vyšší hodnota koeficientu obecně značí příznivější stav, hodnota vyšší než 1 znamená vyváženou (stabilní) krajinu. V obci Růždka dosahuje koeficient hodnoty 3,13. Z grafu Obr. 6.1 je patrné, že největší část půdy v obci je využita jako lesní půda (Zdroj: ČSÚ).

### Ovzduší

Obec Růždka není postižena výrazným znečištěním ovzduší. Obcí prochází pouze silnice III. třídy. Obec je plynofikovaná. Územní plán obce Růždka navrhuje další rozšíření plynovodní sítě, čímž by mělo dojít k eliminaci lokálních topenišť (Zdroj: Územní plán obce Růždka).

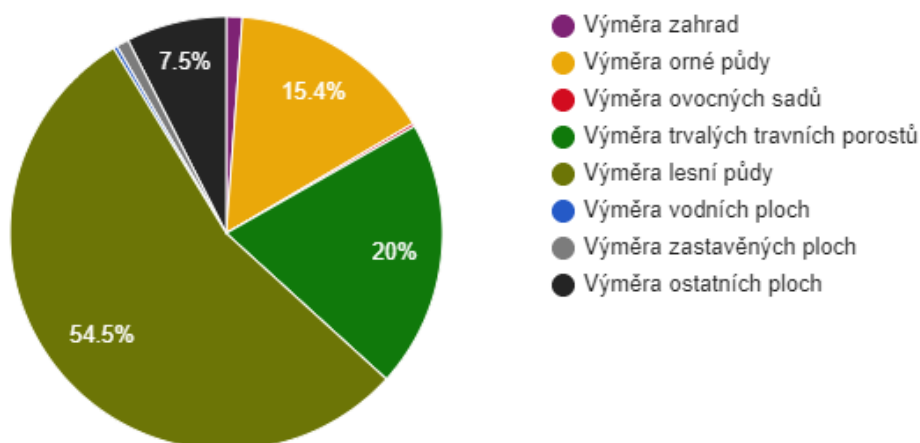
### Voda

Problematika znečištění povrchových a podzemních vod je řešena návrhem místní kanalizační sítě s návazností na navržené čistírny odpadních vod (Zdroj: Územní plán obce Růždka).

### Hluk

V obci není v současné době evidován žádný významnější bodový zdroj nadměrného hluku. Vzhledem k nízké intenzitě dopravy na silnicích III. tř. není navrženo hlukové ochranné pásmo v průjezdním úseku obce a ani žádná protihluková opatření (Zdroj: Územní plán obce Růždka).

**Obr. 6.1 Struktura využití půdy v obci Růždka v roce 2021**



Zdroj: ČSÚ

## **Ochrana životního prostředí**

### **Přírodní památka (PP)**

V území obci Růždka se nachází několik přírodních památek.

Louky pod Štípou – zbytky květnatých luk s orchidejemi a zvláště chráněnými druhy rostlin.

Lúčky – Roveňky – mokřadní louky s výskytem vzácných orchidejí a dalších vzácných mokřadních druhů rostlin.

Růždecký Vesník – květnatá louka s bohatým výskytem zvláště chráněných druhů rostlin, zejména orchidejí.

### **Přírodní rezervace (PR)**

Klenov – nachází se na severovýchodní hranici řešeného území na k. ú. Bystřička I. Na k. ú. Růždka se nachází pouze její ochranné pásmo.

Jedná se o přírodní hodnoty hřebenové partie Klenova s význačnými skalními výchozy a s přírodně zachovalými lesními porosty s výskytem vzácné fauny vázané na starší porosty buků.

### **Natura 2000**

Do řešeného území zasahuje v jihovýchodním cípu Beskydy, které zhruba kopíruje hranice CHKO a dále v jihozápadní části Nad Jasenkou v okolí osady Růždecký Vesník.

### **Ptačí oblast (PO)**

PO Horní Vsacko je v řešeném území vymezeno stejně jako EVL Beskydy. Jedná se o výskyt čápa černého, jeřábka lesního, chřástala polního, strakapouda bělohřbetého, datlíka tříprstého, lejska malého, tuhýka obecného a jiné biotopy.

## **7. Správa obce**

### **Obecní úřad a kompetence obce**

Obecní úřad v Růždce není pověřeným obecním úřadem a spravuje pouze území obce. V oblasti správní činnosti pro okolní obce zde funguje matriční úřad. V roce 2023 obec zaměstnává celkem 7 osob. Obecní úřad je v původním stavu a obec do budoucna zvažuje jeho celkovou rekonstrukci. Obec Růždka je zřizovatelem Základní a Mateřské školy Růždka.

### **Hospodaření a majetek obce**

Z Tab. 7.1 je zřejmé, že největší příjmy a výdaje byly zaznamenány v roce 2015, kdy obec získala dotaci na výstavbu Kanalizace a ČOV Růždka. Rok 2015 byl však výjimkou v obou směrech. Průměrné příjmy obce Růždka za období 2015-2022 činí 28,843 mil. Kč a průměrné výdaje jsou vyčísleny na 28,503 mil. Kč.

**Tab. 7.1 Bilance rozpočtového hospodaření obce Růžďka v letech 2015-2020 (v tis. Kč)**

Rok	Příjmy	Výdaje	Saldo
2015	65 978,361	81 571,373	-15 593,012
2016	18 581,573	14 371,341	4 210,232
2017	20 067,919	16 946,221	3 121,698
2018	21 541,162	17 223,552	4 317,61
2019	24 038,322	19 591,419	4 446,903
2020	26 158,668	22 555,623	3 603,045
2021	25 348,457	23 325,019	2 023,438
2022	29 030,821	32 435,439	- 3 404,618

Zdroj: monitor.statnipokladna. Vlastní zpracování

**Tab. 7.2 Stavby finančního a nemovitého majetku v letech 2015-2020 k 31. 12. (v tis. Kč)**

Rok	Finanční majetek k 31. 12.	Nemovitý majetek k 31.12.	
		Stavby	Pozemky
2015	2 692,666	86 575,825	9 871,65
2016	1 223,449	152 968,643	9 899,717
2017	2 514,142	153 133,143	9 964,379
2018	4 606,006	151 336,299	9 987,918
2019	5 695,551	151 580,904	11 063,959
2020	4 788,071	151 552,382	10 073,654
2021	759,0	154 132,817	11 042,176
2022	759,0	158 788,552	11 520,981

Zdroj: Interní dokumentace. Vlastní zpracování

Z Tab. 7.3 je zřejmé, že největší podíl příjmů obce Růžďka tvoří daňové příjmy, a to průměrně 64,61 % (nebereme-li v úvahu rok 2015). Poměrně významnou část příjmů rozpočtu tvoří také nedaňové příjmy obce, které jsou získávány především z vlastní činnosti vyplývající z vodohospodářské infrastruktury a pěstební činnosti. Obec aktivně využívá k financování investičních projektů dotace, jelikož vlastní zdroje obce jsou omezené, a není tak možné financovat investice pouze z vlastních prostředků. Proto se vlastní zdroje snaží spíše schraňovat a šetřit na přípravu a spolufinancování investic v budoucnosti. Největší investiční akce proběhla v roce 2015, a to výstavba Kanalizace a ČOV. Nejvyššími výdaji obce Růžďka jsou běžné výdaje.



**Tab. 7.3 Vývoj rozpočtového hospodaření obce Růždka v letech 2015-2022 (v tis. Kč)**

Rok	Třída 1	Třída 2	Třída 3	Třída 4	Třída 5	Třída 6	Třída 8
2015	10 700,788	4 973,644	130	50 173,928	13 734,017	67 837,356	15 593,012
2016	11 987,197	4 622,133	32,16	1 940,082	13 656,565	714,775	- 4 210,231
2017	13 091,219	5 140,638	16,801	1 819,26	16 380,427	565,794	- 3 121,698
2018	14 686,039	4 792,85	24,12	2 038,152	16 909,23	314,321	- 4 317,61
2019	15 603,487	3 914,918	81,05	4 438,866	17 857,632	1 733,786	- 4 446,903
2020	14 882,095	5 427,832	2 067,412	3 781,329	21 552,213	1 003,41	- 3 603,046
2021	16 603,414	5 425,398	71,0	3 248,645	20 870,481	2 454,538	- 2 023,438
2022	19 463,172	6 472,862	1 063,975	2 030,812	22 007,474	10 427,966	3 404,618

Zdroj: monitor.statnipokladna. Vlastní zpracování

### Krizové řízení obce

Pro vznik a řešení krizových situací má obec zpracovaný krizový plán. Jeho součástí je také krizový štáb a povodňová komise. V obci funguje také sbor dobrovolných hasičů, a obec zřizuje Jednotku požární ochrany, která zasahuje na území obce a v sousedních obcích. Systém varování obyvatel je zajišťován pouze prostřednictvím místního rozhlasu a sirény. Vše je napojeno na Integrovaný záchranný sbor Zlínského kraje. Hasičská zbrojnice se nachází ve středu obce. Budova je v původním stavu a vzhledem k tomu, že se v objektu nachází obřadní síň, bylo by vhodné tuto budovu zrekonstruovat, protože v tuto chvíli neplní reprezentativní funkci. Obec plánuje celkovou rekonstrukci budovy hasičské zbrojnice včetně jejího okolí.

### Vnější vztahy a vazby obce

Obec Růždka je členem následujících organizací, svazků obcí a sdružení:

- Sdružení obcí Mikroregionu Vsetínsko (SOMV),
- Místní akční skupina Střední Vsetínsko (MAS),
- Sdružení místních samospráv ČR (SMS ČR).

## **A.2 Východiska pro návrhovou část**

### **SWOT analýza**

#### **Silné stránky**

- **Mateřská škola v obci**
- **Existující infrastruktura pro sport a kulturu**
- **Vybudovaná infrastruktura v obci**
- **Zdravé životní prostředí**
- **Základní škola s tělocvičnou v obci**
- **Dobrá dopravní dostupnost**
- **Dlouhodobě stabilní počet obyvatel**

#### **Slabé stránky**

- **Absence páteřního chodníku v obci**
- **Stav vodohospodářské infrastruktury v lokalitě Dušná**
- **Stav místních komunikací**
- **Index stáří obyvatel**
- **Nedořešené majetkoprávní vztahy u místních komunikací**
- **Nedostupnost obecních bytů**

#### **Příležitosti**

- **Dotační možnosti EU**
- **Rozvoj bydlení**
- **Národní dotace**

#### **Hrozby**




- **Negativní demografický vývoj**
- **Změna legislativy**
- **Zhoršení ekonomické situace**

## B. NÁVRHOVÁ ČÁST

### B.1 Strategická vize

Obec, která bude díky své bohaté historii, krásné přírodě a fungující infrastruktuře ideálním místem pro život v 21. století.

### B.2 Cíle, opatření a aktivity

 Vysoká důležitost    Střední důležitost    Nízká důležitost

#### Cíl: „Zvýšení bezpečnost v obci.“

Opatření: „Vybudování páteřního chodníku v obci.“	Od - do	Odpovědnost	Náklady (tis. Kč)	Zdroj financování
Opatření: „Instalace veřejného osvětlení tam, kde chybí.“	Od - do	Odpovědnost	Náklady (tis. Kč)	Zdroj financování
Opatření: „Výměna původního veřejného osvětlení za LED osvětlení.“	Od - do	Odpovědnost	Náklady (tis. Kč)	Zdroj financování
Opatření: „Rekonstrukce kabelového vedení veřejného osvětlení Růždka.“	Od - do	Odpovědnost	Náklady (tis. Kč)	Zdroj financování
Opatření: „Vybudování spojovacího chodníku mezi bytovými domy a autobusovou zastávkou u hospody na Dušné.“	Od - do	Odpovědnost	Náklady (tis. Kč)	Zdroj financování
Opatření: „Osazení komunikací dopravním značením.“	Od - do	Odpovědnost	Náklady (tis. Kč)	Zdroj financování
Opatření: „Vybudování cyklostezky v trase MŠ - ČOV 650 - hřiště - ČOV 100 - obec Bystřička.“	Od - do	Odpovědnost	Náklady (tis. Kč)	Zdroj financování
Opatření: „Vybudování úseků smíšených stezek pěší/cyklisté.“	Od - do	Odpovědnost	Náklady (tis. Kč)	Zdroj financování
Opatření: „Stabilizace svahových nestabilit v obci Růždka.“	Od - do	Odpovědnost	Náklady (tis. Kč)	Zdroj financování

#### Cíl: „Revitalizace obecních budov.“

Opatření: „Rekonstrukce hasičské zbrojnice a jejího okolí.“	Od - do	Odpovědnost	Náklady (tis. Kč)	Zdroj financování
Opatření: „Rekonstrukce obřadní síně v č. p. 295 včetně vnitřního vybavení.“	Od - do	Odpovědnost	Náklady (tis. Kč)	Zdroj financování
Opatření: „Rekonstrukce klubovny v č. p. 295 plnicí funkci zázemí pro spolky působící na území obce Růždka včetně vnitřního vybavení.“	Od - do	Odpovědnost	Náklady (tis. Kč)	Zdroj financování
Opatření: „Revitalizace budovy č. p. 320 (obecní úřad), umístěné na pozemku parc. č. 798/1.“	Od - do	Odpovědnost	Náklady (tis. Kč)	Zdroj financování

<b>Opatření: „Revitalizace budovy č. p. 167 (obecní hospoda), umístěné na pozemku parc. č. st. 33, st. 1406, st. 1407.“</b> komunitní centrum; obchůdek s potravinami; multifunkční sál;	Od - do	Odpovědnost	Náklady (tis. Kč)	Zdroj financování
<b>Opatření: „Revitalizace budovy č. p. 193 (stará pošta), umístěné na pozemku parc. č. st. 57.“</b>	Od - do	Odpovědnost	Náklady (tis. Kč)	Zdroj financování

## Cíl: „Podpora spolkového života.“

<b>Opatření: „Pořízení vybavení pro možnost pořádání venkovních akcí.“</b>	Od - do	Odpovědnost	Náklady (tis. Kč)	Zdroj financování
<b>Opatření: „Ozvučení hřiště TJ Sokol, plynofikace a stavební rozšíření šaten TJ Sokol.“</b>	Od - do	Odpovědnost	Náklady (tis. Kč)	Zdroj financování

## Cíl: „Kvalitní infrastruktura.“

<b>Opatření: „Opravy a rekonstrukce havarijního stavu lávek a mostků včetně vypracování posudků.“</b>	Od - do	Odpovědnost	Náklady (tis. Kč)	Zdroj financování
<b>Opatření: „Oprava hřebenové komunikace Dušná - Katrušák s možností vybudování cyklostezky s propojením Růždka - Jablunka a Růždka - Vsetín“</b>	Od - do	Odpovědnost	Náklady (tis. Kč)	Zdroj financování
<b>Opatření: „Vybudování hlubínového vrtu a chlórování ve vodojemu v lokalitě Dušná.“</b>	Od - do	Odpovědnost	Náklady (tis. Kč)	Zdroj financování
<b>Opatření: „Rekonstrukce a údržba vodojemu v lokalitě Dušná.“</b>	Od - do	Odpovědnost	Náklady (tis. Kč)	Zdroj financování
<b>Opatření: „Připojení vrtu RP2 (zkapacitnění zdroje).“</b>	Od - do	Odpovědnost	Náklady (tis. Kč)	Zdroj financování
<b>Opatření: „Prodloužení vodovodního řádu do budoucí zástavby za Myslívnu.“</b>	Od - do	Odpovědnost	Náklady (tis. Kč)	Zdroj financování
<b>Opatření: „Rozšíření kanalizačního řádu do lokality budoucí výstavby „Ke Kříži“, do koncových částí obce Holešov a na hranici katastru Růždka a Bystřičky.“</b>	Od - do	Odpovědnost	Náklady (tis. Kč)	Zdroj financování
<b>Opatření: „Vybudování komunitní kompostárny.“</b>	Od - do	Odpovědnost	Náklady (tis. Kč)	Zdroj financování
<b>Opatření: „Úprava evangelického pohřebiště a oplocení včetně vybudování páteřního chodníku a urnového háje.“</b>	Od - do	Odpovědnost	Náklady (tis. Kč)	Zdroj financování
<b>Opatření: „Úprava oplocení katolického pohřebiště, vybudování parkoviště a zřízení urnových míst do země.“</b>	Od - do	Odpovědnost	Náklady (tis. Kč)	Zdroj financování
<b>Opatření: „Vybudování parkoviště na parc. č. 3004 a 3006/2 u MŠ Růždka.“</b>	Od - do	Odpovědnost	Náklady (tis. Kč)	Zdroj financování
<b>Opatření: „Rekonstrukce LC - Na Loučkách.“</b>	Od - do	Odpovědnost	Náklady (tis. Kč)	Zdroj financování
<b>Opatření: „Rekonstrukce MK č. 30.8c - Dušná Putýrky“</b>	Od - do	Odpovědnost	Náklady (tis. Kč)	Zdroj financování
<b>Opatření: „Revitalizace autobusových zastávek.“</b>	Od - do	Odpovědnost	Náklady (tis. Kč)	Zdroj financování

<b>Opatření: „Opravy místních a účelových komunikací.“</b>	Od - do	Odpovědnost	Náklady (tis. Kč)	Zdroj financování
--	---------	-------------	-------------------	-------------------

## Cíl: „Modernizace Základní školy.“

<b>Opatření: „Modernizace odborných učeben ZŠ Růždka, včetně bezbariérových stavebních úprav.“</b>	Od - do	Odpovědnost	Náklady (tis. Kč)	Zdroj financování
<b>Opatření: „Realizace bezbariérového přístupu do ZŠ Růždka.“</b>	Od - do	Odpovědnost	Náklady (tis. Kč)	Zdroj financování
<b>Opatření: „Modernizace učeben ZŠ Růždka.“</b>	Od - do	Odpovědnost	Náklady (tis. Kč)	Zdroj financování
<b>Opatření: „Renovace školních dílen.“</b>	Od - do	Odpovědnost	Náklady (tis. Kč)	Zdroj financování
<b>Opatření: „Modernizace učebny fyziky a chemie.“</b>	Od - do	Odpovědnost	Náklady (tis. Kč)	Zdroj financování
<b>Opatření: „Modernizace školní zahrady.“</b>	Od - do	Odpovědnost	Náklady (tis. Kč)	Zdroj financování
<b>Opatření: „Rekonstrukce školních šaten.“</b>	Od - do	Odpovědnost	Náklady (tis. Kč)	Zdroj financování
<b>Opatření: „Vybudování energeticky udržitelných zdrojů v ZŠ Růždka - tepelné čerpadlo a fotovoltaický systém v ZŠ Růždka.“</b>	Od - do	Odpovědnost	Náklady (tis. Kč)	Zdroj financování

## Cíl: „Modernizace Mateřské školy.“

<b>Opatření: „Modernizace budovy MŠ.“</b> Rekonstrukce šaten zaměstnanců včetně sociálních zařízení a prádelny - výměna podlah, radiátorů, osvětlení a zřizovacích předmětů, výměna zařízení vzduchotechniky.	Od - do	Odpovědnost	Náklady (tis. Kč)	Zdroj financování
<b>Opatření: „Modernizace budovy MŠ.“</b> Vybudování energeticky udržitelných zdrojů v MŠ Růždka - tepelné čerpadlo a fotovoltaický systém v MŠ Růždka.	Od - do	Odpovědnost	Náklady (tis. Kč)	Zdroj financování
<b>Opatření: „Modernizace areálu MŠ.“</b> Výměna oplocení areálu a zahrady MŠ.	Od - do	Odpovědnost	Náklady (tis. Kč)	Zdroj financování
<b>Opatření: „Vnitřní vybavení.“</b> Logopedické koutky, klokanův kufr, tablety, interaktivní tabule, polytechnické vzdělávání.	Od - do	Odpovědnost	Náklady (tis. Kč)	Zdroj financování
<b>Opatření: „Rekonstrukce vodovodu.“</b> Rekonstrukce vodovodního potrubí v celé budově MŠ.	Od - do	Odpovědnost	Náklady (tis. Kč)	Zdroj financování

## Cíl: „Podpora kultura, sportu a volnočasových aktivit.“

<b>Opatření: „Vybudování veřejného prostoru pro volnočasové aktivity s altánem, herními prvky, venkovním mobiliářem aj.“</b>	Od - do	Odpovědnost	Náklady (tis. Kč)	Zdroj financování
<b>Opatření: „Vybudování dětského hřiště v lokalitě Dušná.“</b>	Od - do	Odpovědnost	Náklady (tis. Kč)	Zdroj financování

### **B.3 Podpora realizace programu**

Základním plánovacím dokumentem obce, zakotveným v zákoně č. 128/2000 Sb., o obcích, je program rozvoje obce. Jde o hlavní nástroj řízení rozvoje obce. Program rozvoje obce formuluje představy o budoucnosti obce a navrhuje způsoby, jak těchto představ dosáhnout. Tento program rozvoje obce vychází z původního programu obnovy venkova, který byl stanoven na roky 2013-2017 a výhledově do roku 2019.

Program rozvoje obce Růžďka na rok 2020-2027 vychází z potřeb obce Růžďka, které respektují její vývoj.

Aktualizaci tohoto programu může provádět zastupitelstvo obce a nová podoba tohoto plánu musí být schválena. Schválení zastupitelstva nepodléhá doplnění konkrétních informací k naplánovaným projektům, které zastupitelstvo obce již jednou schválilo.

#### **Aktualizace:**

Tento dokument byl aktualizován Zastupitelstvem obce Růžďka dne 31. 3. 2021, usnesením ZO v bodě č. 26/25/2021 nadpoloviční většinou hlasů všech členů zastupitelstva.

Tento dokument byl aktualizován Zastupitelstvem obce Růžďka dne 29. 3. 2023, usnesením ZO v bodě č. 04/13/2023 nadpoloviční většinou hlasů všech členů zastupitelstva.